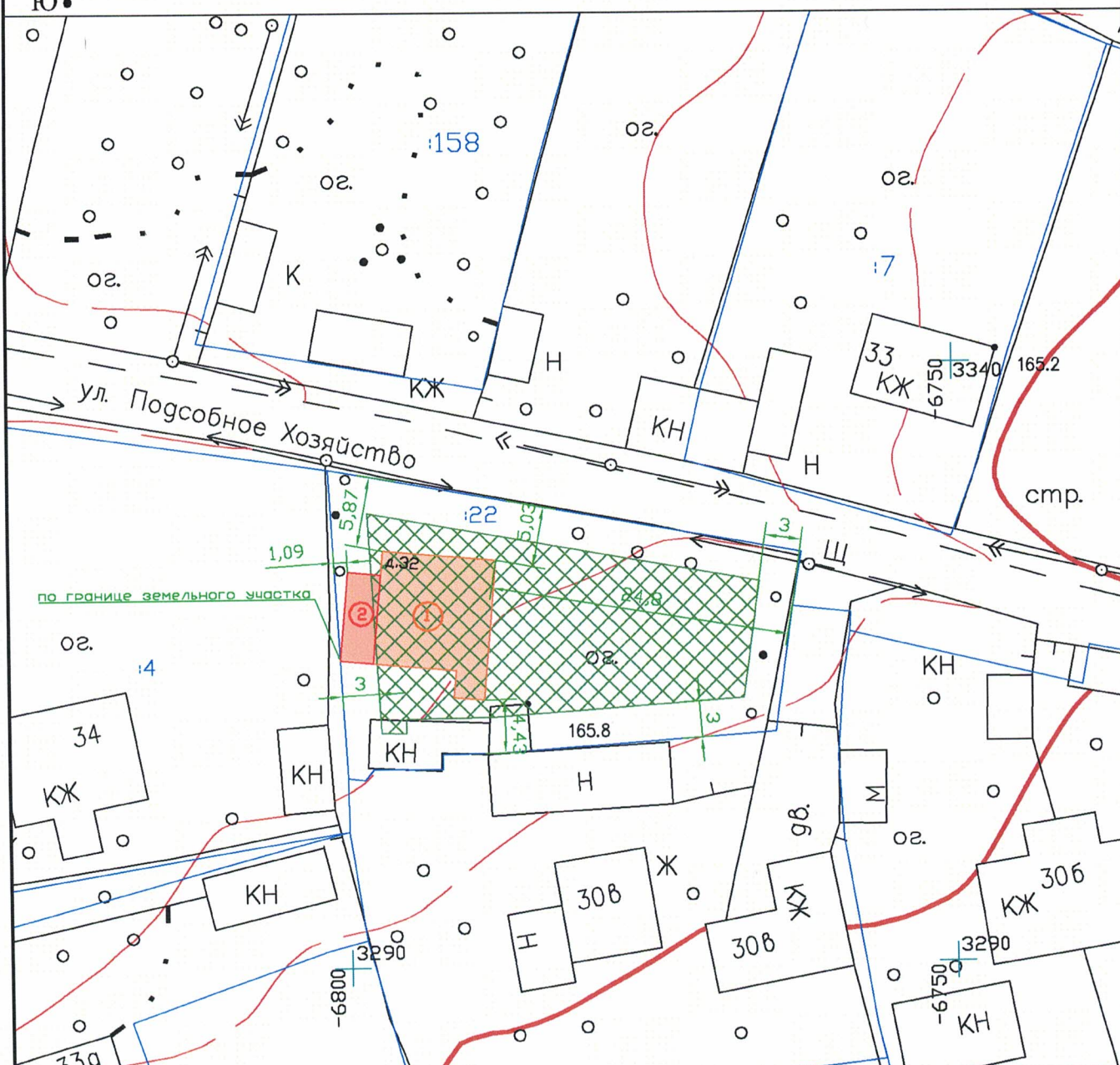






Схема планировочной организации земельного участка





Условные обозначения:

-  Границы земельных участков по данным ЕГРН
-  Место допустимого размещения объекта капитального строительства
-  Существующий жилой дом с КН 48:20:0021407:38
адрес: г. Липецк, ул. Подсобное хозяйство, д.32
-  Проектируемый объект (пристройка)

Технико-экономические показатели:

1. Площадь земельного участка - 741 кв.м.
2. Площадь застройки дома - 114,1 кв.м.,
в том числе пристройки - 20,2 кв.м.
3. Этажность - 1.

Схема планировочной организации земельного участка с кадастровым номером					
48:20:0021407:22, по адресу: г. Липецк, ул. Подсобное хозяйство, д.32					
Изм	Кол.уч	Лист	№ док.	Подп.	Дата
Выполнил		Самсонова Е.Ю.			12.21
Проверил		Самсонова Е.Ю.			12.21
Болдырева Екатерина Николаевна					
М 1:500					
		Стадия	Лист	Листов	
			1	1	
ИП "Самсонова Е.Ю."					