




Экспликация зданий и сооружений

№ по плану	Наименование	Примеч.
1	Индивидуальный жилой дом	Существующий
2	Пристройка	Проектируемая
3	Надстройка 2 этажа	Проектируемая

Технико-экономические показатели

Поз.	Наименование	Кол-во	Ед. изм.	Примеч.
1	Площадь земельного участка	950	м ²	
2	Площадь застройки, в т.ч.	172,4	м ²	
	- суц. жилого дома	112,4	м ²	
3	- пристройки	60,0	м ²	
4	Количество этажей	2	шт.	

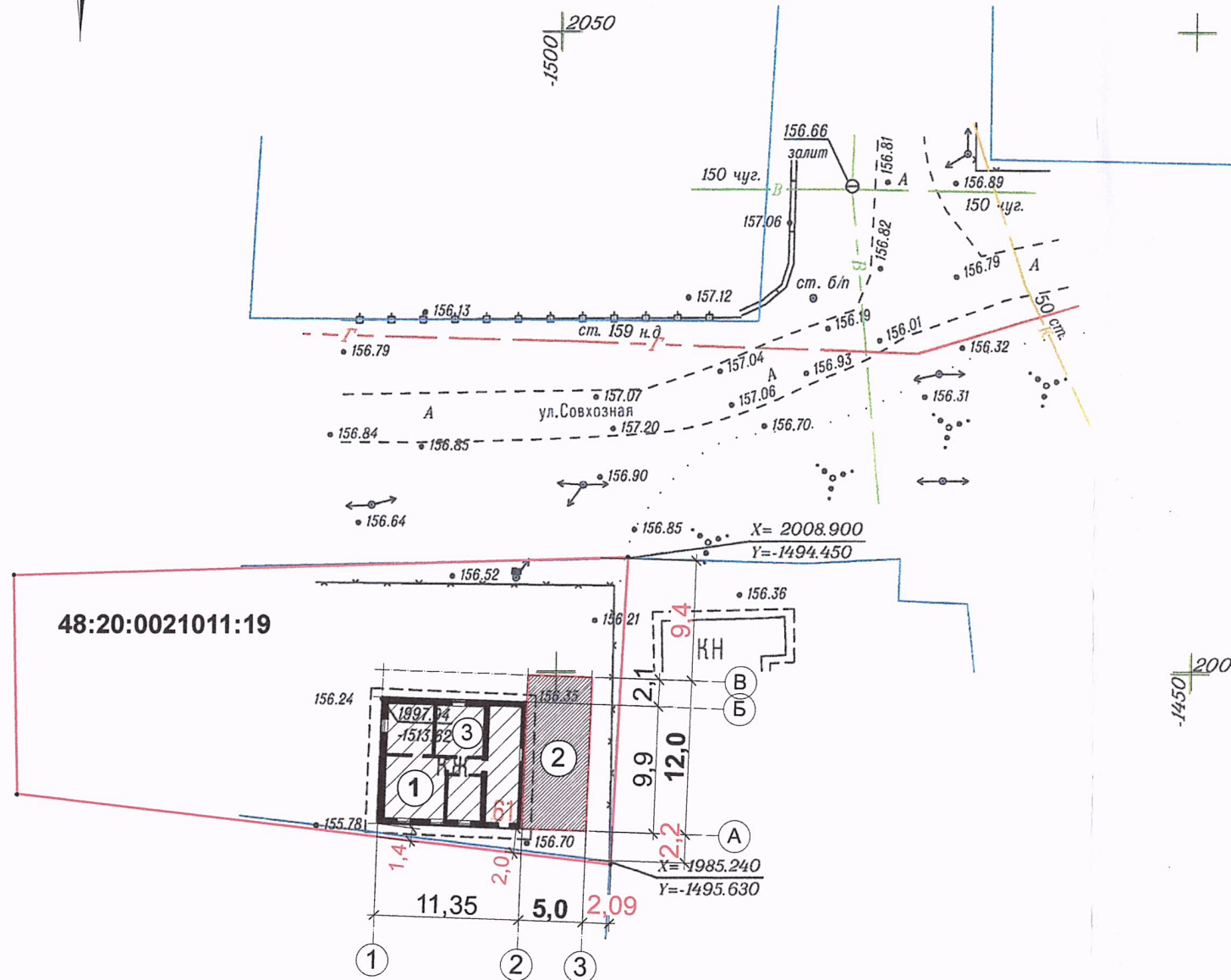
Условные обозначения:

-  - граница отведенного земельного участка (48:20:0021011:19)
-  - существующий жилой дом, проектируемая надстройка 2 этажа
-  - проектируемая пристройка



Козубенко Г.В.

Схема планировочной организации земельного участка.
Разбивочный план. М 1:500



Примечания:

- Размеры даны в метрах.
- Привязки жилого дома к границам земельного участка даны по наружной грани стен.
- Схема планировочной организации земельного участка разработана на основании топографической съемки земельного участка, выполненной ООО "Геосервис 48" в 2020 году.
- Проектом предусмотрена надстройка второго этажа в пределах существующего индивидуального жилого дома, а также возведение пристройки размером 5,0x12,0м.

						023 - 21 - ПЗУ					
						Объект: Реконструкция индивидуального жилого дома с пристройкой в осях 2-3, А-В и надстройкой второго этажа в осях 1-2, А-Б по ул. Совхозная, д. 61 в г. Липецке. Заказчик: Шкуринская О.					
Изм.	Коп.уч.	Лист	Издк.	Подпись	Дата				Стадия	Лист	Листов
Разработал	Козубенко			<i>Козубенко</i>	06.21				П	1	1
ГАП	Козубенко			<i>Козубенко</i>							
Н. контр.	Козубенко			<i>Козубенко</i>		Схема планировочной организации земельного участка. Разбивочный план			Архитектор Козубенко		

Копировал

Формат А3

Согласовано

Взамен инв. №

Подпись и дата

Инв. № подл.