









УСЛОВНЫЕ ОБОЗНАЧЕНИЯ:




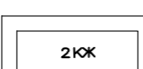
Проектируемые границы:

-  граница территории для проекта изменений в проект планировки и проект межевания территории с. Сселки (граница элемента планировочной структуры)
-  граница разработки проекта изменений в проект планировки и проект межевания территории с. Сселки
-  устанавливаемые красные линии
-  отменяемые красные линии
-  линия отступа от красных линий (в соответствии с п.5 ст.41 Местных нормативов градостроительного проектирования г. Липецка, для индивидуальных жилых домов установлена на расстоянии 5 м до красных линий улиц, 3 м - до красной линии проезда)

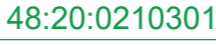





Существующие границы:

-  существующие красные линии
-  граница земельного участка, в отношении которого осуществлен государственный кадастровый учет
-  граница кадастрового квартала

Существующие объекты капитального строительства:

-  существующие объекты капитального строительства, в отношении которых осуществлен государственный кадастровый учет
-  существующий объект капитального строительства (индивидуальный жилой дом)

Подписи:

-  номер кадастрового квартала
-  кадастровый номер земельного участка, расположенного в квартале 48:20:0210301
-  привязка линии отступа от красных линий
-  номер квартала
-  номер характерной точки границы разработки проекта изменений в проект планировки и проект межевания территории с. Сселки, совпадает с номером характерной точки земельного участка с кадастровым номером 48:20:0210301:1131
-  номер характерной точки красной линии, совпадает с номером характерной точки границы территории для проекта изменений в проект планировки и проект межевания территории с. Сселки (границы элемента планировочной структуры)

Сведения о сохраняемых земельных участках в границах разработки проекта изменений в проект планировки и проект межевания территории с. Сселки

Кадастровый номер сохраняемого земельного участка	Площадь земельного участка, кв.м	Статус	Форма собственности	Вид разрешенного использования земельного участка	Адрес
48:20:0210301:1131	1485	учтенный	-	для строительства индивидуального жилого дома	Липецкая область, г Липецк, в районе улица Апраксина

Разработан в М 1:500
Выведен на печать в М 1:1000

					343-22-ПМ-1		
					Проект изменений в проект планировки и проект межевания территории с. Сселки, утвержденные постановлением администрации города Липецка от 21.11.2012 №2458, в части межевания квартала №200		
Изм	Лист	№ документа	Подпись	Дата	Стадия	Лист	Листов
			<i>Шкуркин</i>	11.22	ПМ	1	1
			<i>Мелихова</i>	11.22			
			<i>Сотников</i>	11.22	Чертеж межевания территории		ООО "РАЗВИТИЕ-ЛИПЕЦК"