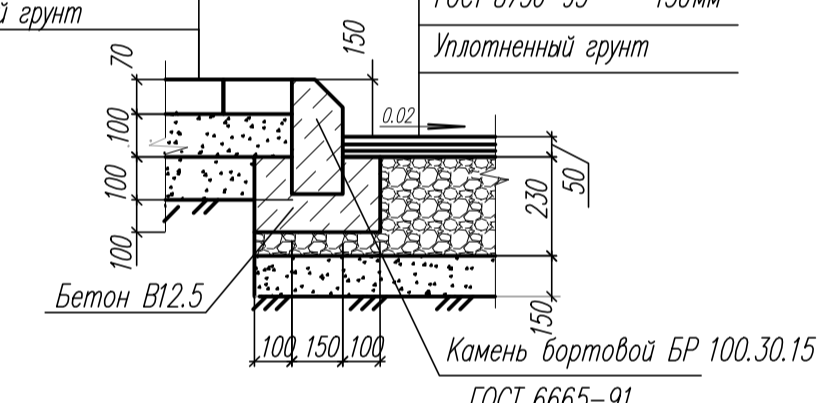


- УСЛОВНЫЕ ОБОЗНАЧЕНИЯ**
- — границы разработки проекта
  - общественные здания
  - многоквартирные жилые здания
  - здания школьного и дошкольного образования
  - инженерные здания и сооружения
  - проектируемые здания
  - улично-дорожная сеть
  - территория бульвара
  - 18.7  
35.9 — уклон  
— расстояние и — направление
  - 160.27  
160.24 — проектные отметки верха планировки  
— существующие отметки поверхности земли
  - ✕ — снос деревьев
  - — посадки деревьев
  - тротуары с плиточным покрытием
  - — пешеходное ограждение

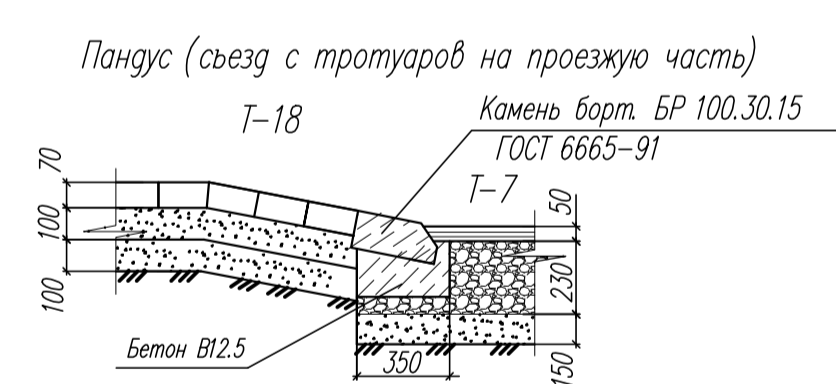
**Плиточное покрытие Т-18**

Тротуарная плитка — 70мм  
ГОСТ 17608-91 (визуальная)  
Песок, обработ. цементом  
в пропорции 1:10-100мм  
Песок среднезернистый  
ГОСТ 8736-93 — 100мм  
Уплотненный грунт

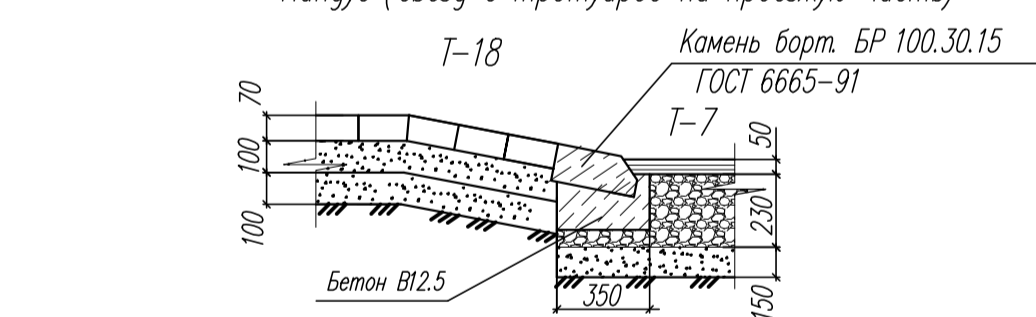


**Асфальтобетонное покрытие Т-7**

Среднезернистый асфальтобетон  
ГОСТ 9128-97 — 50мм  
Щебень-гравий  
ГОСТ 8267-93 — 230мм  
Песок среднезернистый  
ГОСТ 8736-93 — 150мм  
Уплотненный грунт



**Пантус (связь с тротуаром на проезжую часть)**



				1666 — ПП/ИМ		
				Проект планировки и проект межевания территории жилого квартала, ограниченного улицами Я.А.Берзина, Космонавтов, Филитченка, Звездной в городе Липецке		
Исполн.	Калуж.	Лист	№ док.	Дата	Страница	Листов
Исполн.	Третьякова	Г	Маркова		П	5
Проберя	Маркова					
Инж.пр.	Третьякова					
				Материалы по обоснованию проекта		
				Схема вертикальной планировки и инженерной подготовки территории М 1: 1000;		
				Липецк		
				АИМ "Архастер"		
				Копировал		
				Формат А3		