





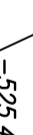


УСЛОВНЫЕ ОБОЗНАЧЕНИЯ:

-  граница проектируемого района
-  красные линии существующие
-  красные линии проектируемые
-  линия регулирования застройки
-  оси дорог

 -89.428° R10  
 T-9.84 K-15.54  
 B-4.03  
 параметры разбивки углов подворота красных линий  
  
 -525.48  
 -142.95  
 координаты точек пересечения красных линий

1491 - ПЛАН				
Изм.	Кол-во	Лист	Наим. Подпись	Дата
Разработан		Григорьева		
Проверил		Маркова		
Проект планировки и межевания территории жилого квартала, ограниченного улицами Ваюленина, Скороходова, Октябрьской, площадью Петра Великого и Революции, в городе Липецке.				
Разработан чертёж красных линий. №: 2000			ООО АПМ "Архастер"	
Страница	Лист	Листов		
	П	4		