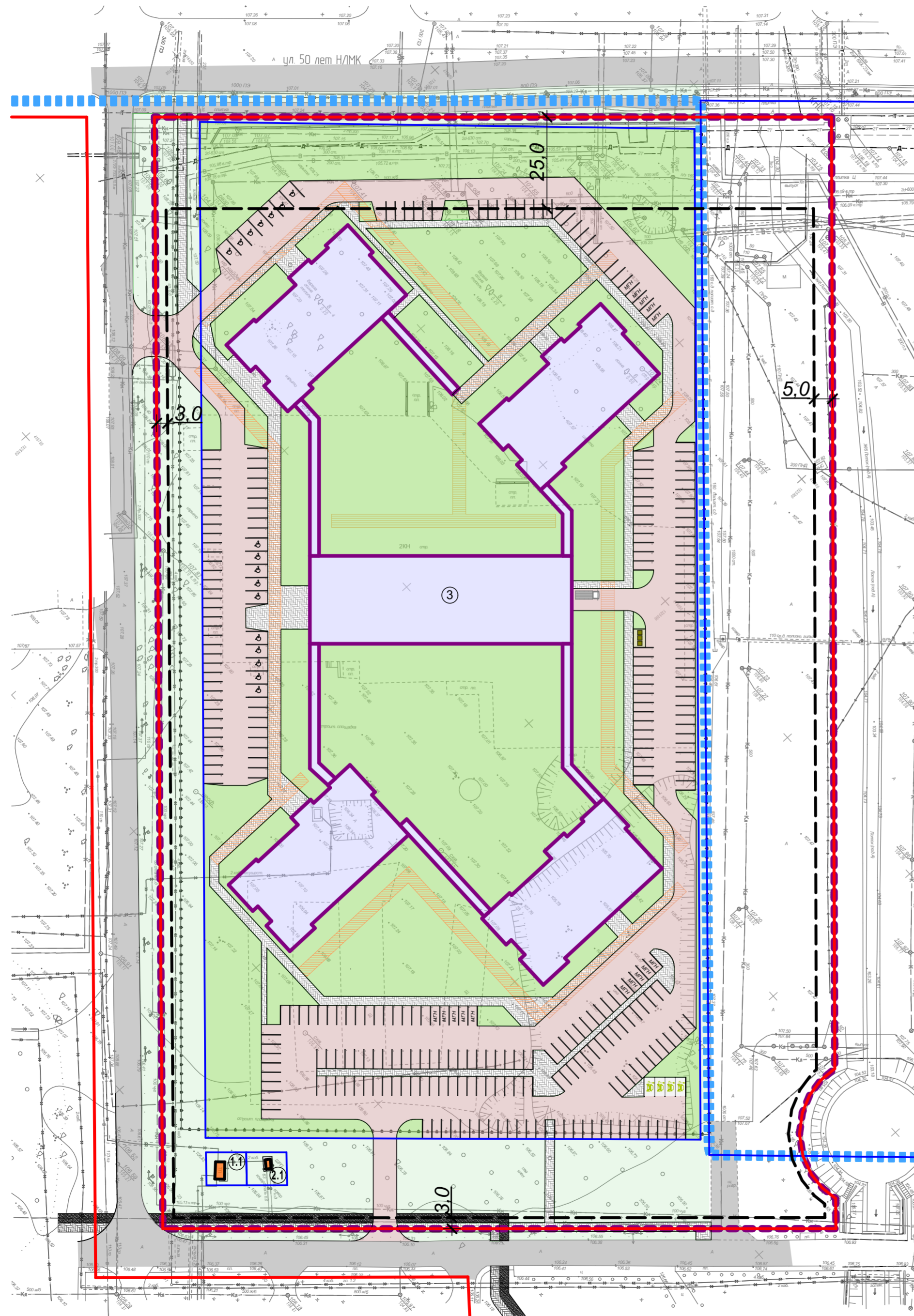



ПРОЕКТ ИЗМЕНЕНИЙ В ДОКУМЕНТАЦИЮ ПО ПЛАНИРОВКЕ ТЕРРИТОРИИ (ПРОЕКТ ПЛАНИРОВКИ И ПРОЕКТ МЕЖЕВАНИЯ)
НАБЕРЕЖНОЙ ПРАВОГО БЕРЕГА РЕКИ ВОРОНЕЖ В ГОРОДЕ ЛИПЕЦКЕ.


Чертеж красных линий (основной чертеж). М 1:1000



Экспликация объектов капитального строительства

Номер на плане	Наименование	Этажность	Площадь застройки, м²	Процент застройки участка, %
1.1	Трансформаторная подстанция	1	существ.	существ.
2.1	ШРП	1	существ.	существ.
3	Торгово-развлекательный центр	1	6 700	17,9

Ситуационная схема изменений



Условные обозначения:

Существующие:	Планируемые:	
		— красные линии, утвержденные в составе документации по планировке территории
		— линии регулирования застройки
		— границы существующих (сохраняемых) земельных участков, поставленных на кадастровый учет
		— границы утвержденной документации по планировке территории
		— границы проекта изменений
		— объекты ОКС
		— дороги
		— озеленение
		— велосипедные дорожки
		— пешеходные дорожки
		— парковки автомобилей (с местами зарядки)
		— парковки автомобилей для МГН и инвалидов-колясочников
		— контейнерная площадка ТКО
		— пожарный проезд

Примечание:

1. Данный лист смотреть совместно с листом 1 раздела 00379.2019.12-ППТ1.ГЧ1

Арх. № 643

00379.2019.12-ППТ1.ГЧ1

00379.2019.12-ППТ1.ГЧ1					Проект изменений в документацию по планировке территории (проект планировки и проект межевания) набережной правого берега реки Воронеж в городе Липецке.		
Изм.	Кол.ч.	Лист № док.	Подпись	Дата	Стадия	Лист	Листов
Разработал	Высоцкий КС		<i>[Signature]</i>	1123	Проект планировки территории. Основная часть.	п	11
Проверил							
Нач. отдела					Чертеж красных линий (основной чертеж). М 1:1000	ООО "АрхСтудия - В"	
Н. контр.	Щеголева		<i>[Signature]</i>	1123			
ГИП (ГАП)	Высоцкий		<i>[Signature]</i>	1123			

Имя, № подл. Подп. и дата. Взам. литс. №